

ПРОСТОРНИ ПЛАН ОПШТИНЕ СЕНТА






P= 1:5000







УРЕЂАЈНА ОСНОВА НАСЕЉА БОГАРАШ

ПЛАН ВОДОПРИВРЕДНЕ И ТЕРМОЕНЕРГЕТСКЕ ИНФРАСТРУКТУРЕ ЗА НАСЕЉЕ БОГАРАШ



ВОДОПРИВРЕДНА ИНФРАСТРУКТУРА

-  ХИДРОФОРСКА СТАНИЦА
-  ВОДОЗАХВАТ
-  ВОДОВОДНА МРЕЖА
-  АТМОСФЕРСКА КАНАЛИЗАЦИЈА
-  ФЕКАЛНА КАНАЛИЗАЦИЈА

ТЕРМОЕНЕРГЕТСКА (ГАСОВОДНА) ИНФРАСТРУКТУРА

-  ПЛАНИРАНА МРС
-  ПЛАНИРАНИ ДИСТРИБУТИВНИ ГАСОВОД
-  ПОСТОЈЕЋА ГРАНИЦА ГРАЂЕВИНСКОГ ПОДРУЧЈА НАСЕЉА
-  ПЛАНИРАНА ГРАНИЦА ГРАЂЕВИНСКОГ ПОДРУЧЈА НАСЕЉА

БОГАРАШ

НОСИЛАЦ ИЗРАДЕ ПЛАНА		ОПШТИНА: СЕНТА	Печат и потпис:
		ОВЛАШЋЕНО ЛИЦЕ:	
ОБРАЂИВАЧ		ЈП "ЗАВОД ЗА УРБАНИЗАМ ВОЈВОДИНЕ"	Печат и потпис:
		ДИРЕКТОР: ПРЕДРАГ КНЕЖЕВИЋ, дипл.правник ПОМОЋНИК ДИРЕКТОРА: др АЛЕКСАНДАР ЈЕВТИЋ	
НАЗИВ ПЛАНА	ПРОСТОРНИ ПЛАН ОПШТИНЕ СЕНТА - УРЕЂАЈНА ОСНОВА НАСЕЉА БОГАРАШ		
НАЗИВ КАРТЕ	ПЛАН ВОДОПРИВРЕДНЕ И ТЕРМОЕНЕРГЕТСКЕ ИНФРАСТРУКТУРЕ ЗА НАСЕЉЕ БОГАРАШ		
ОДГОВОРНИ ПЛАНЕР	РАДОВАНКА ШКРБИЋ, дипл.инж.арх.	Печат и потпис:	
САРАДНИЦИ	БРАНКО МИЛОВАНОВИЋ, дипл.инж.мелио.	Печат и потпис:	
	МИЛАН ЖИЖИЋ, дипл.инж.маш. РАДОВАН РИСТИЋ, елек.техн.		
Е- 2678	Размера: 1 : 5000	Датум: Јун 2021.	Број листа: 13.